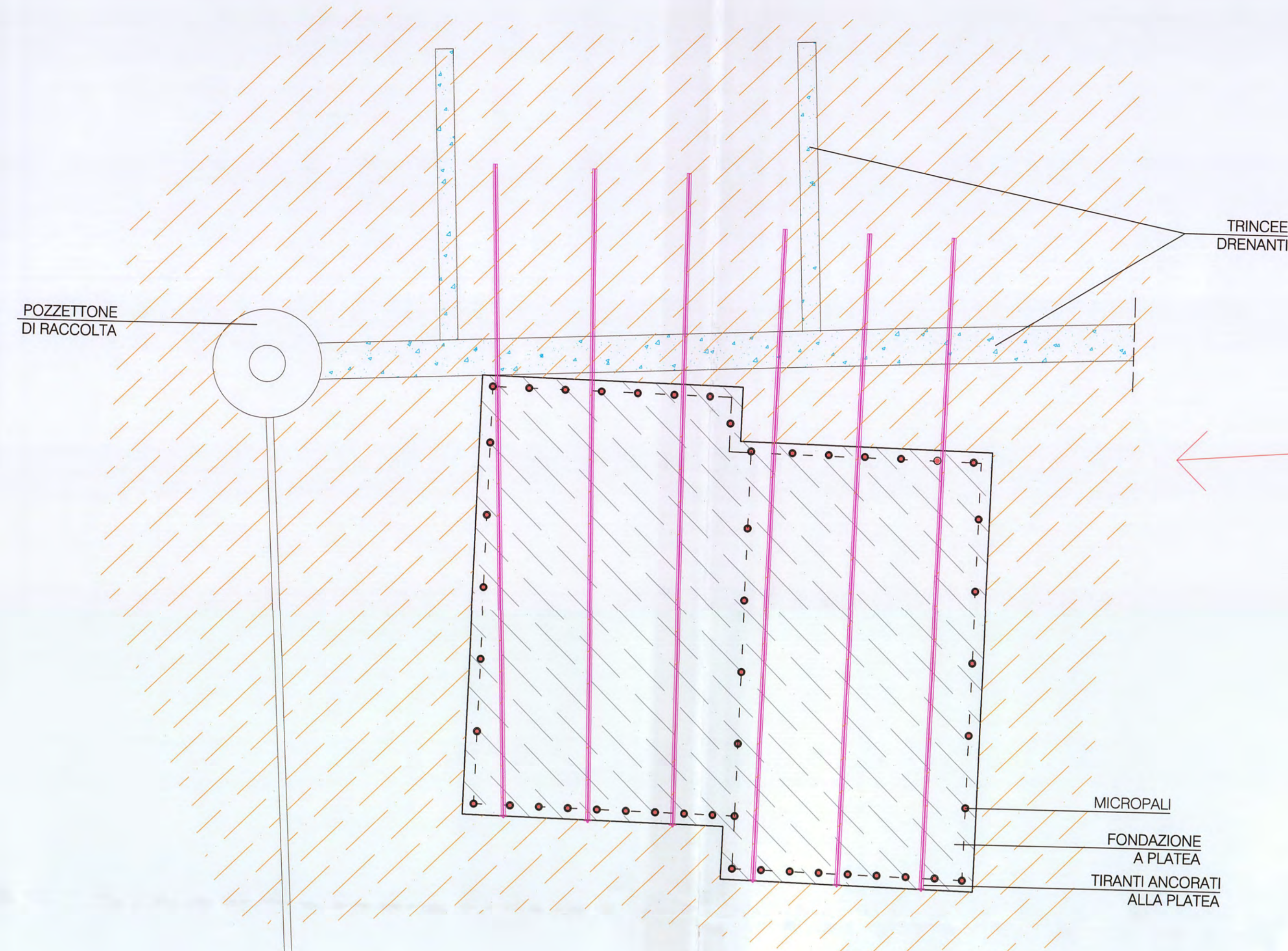
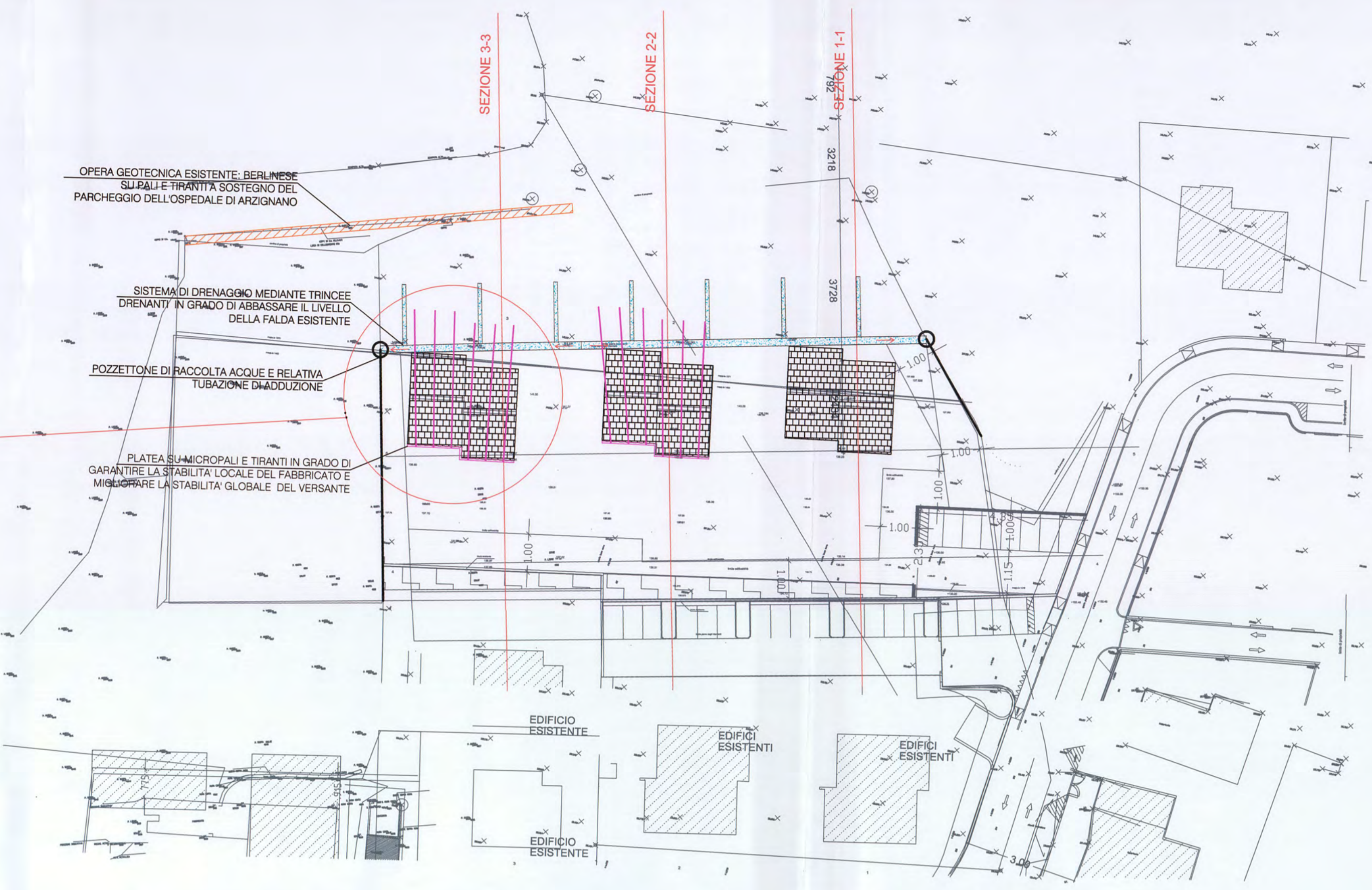


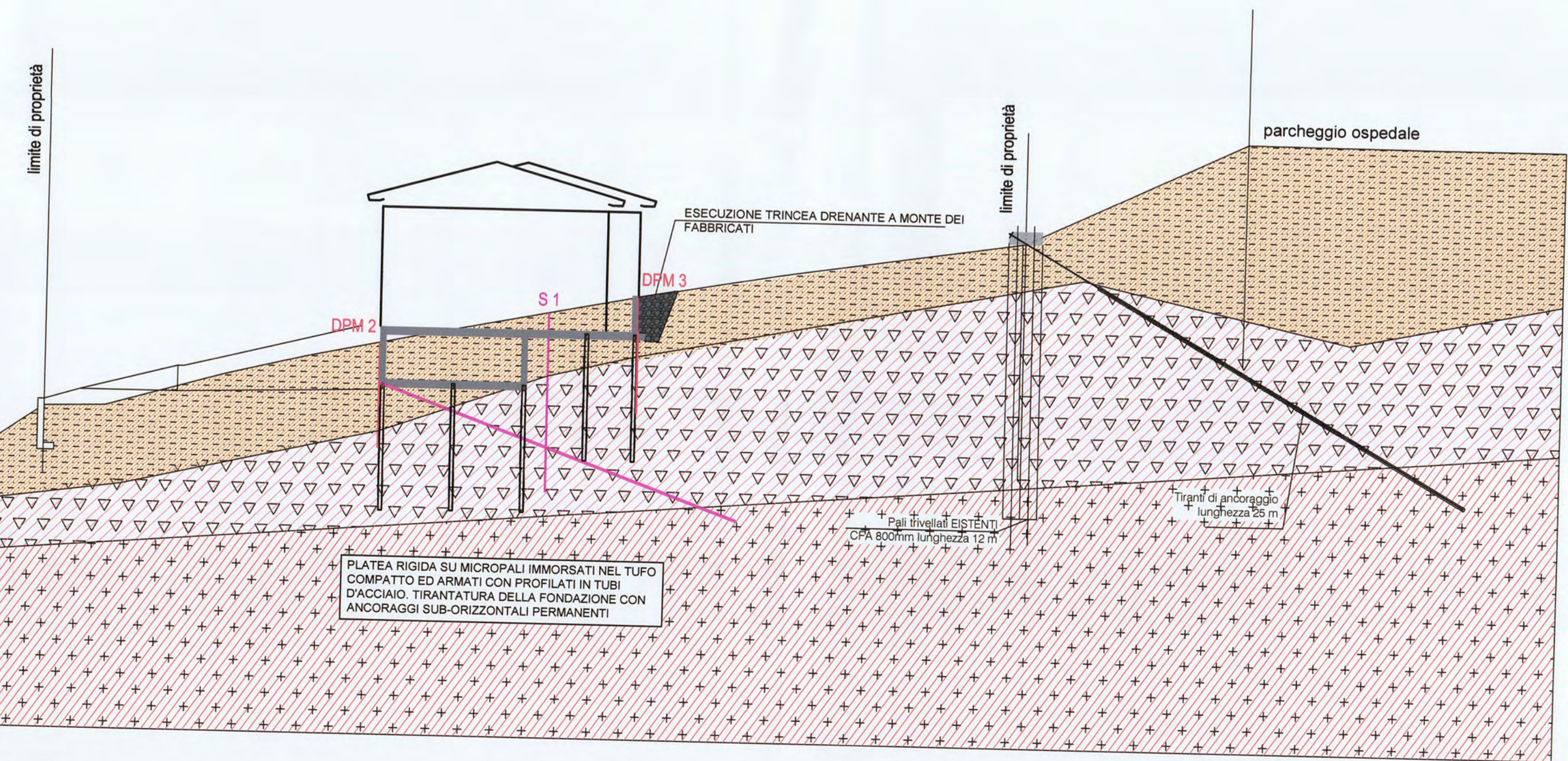
PIANTA INTERVENTI SINGOLA UNITA' ABITATIVA 1:100



PLANIMETRIA GENERALE 1:500



SEZIONE 3 - OPERE DI STABILIZZAZIONE 1:200



LEGENDA

- Argille e argille con locale presenza di detrito, colore marrone scuro
- Tufi argillificati ed alterati
- Tufi vulcanici alterati e compatti
- Basalti

Geologica 140

GEOSOLUZIONI ENGINEERING S.R.L.

Viale dell'Industria, 67/12 - 36100 Vicenza (VI) - P.IVA 03 72 50 90 249
Tel 0444 29 10 48 - Fax 0444 28 07 91
e-mail: info@geosoluzioni.it - geosoluzioni@pec.it

C.A. DI ARZIGNANO
UFFICIO PROTOCOLLO
12 DIC. 2014

REGIONE VENETO PROVINCIA DI VICENZA

COMUNE DI ARZIGNANO

**PROPOSTA MIGLIORATIVA
INERENTE AD OPERE GEOTECNICHE E STRUTTURALI PER LA
STABILIZZAZIONE DEL VERSANTE IN VIA RIOTORTO
INTERESSATO DA VINCOLO IDROGEOLOGICO**

Tavola n°:
1/1

PLANIMETRIA GENERALE, PIANTE E SEZIONE TIPO

Dott. CORRADO PILATI
Ingegnere

Committente:

IL GRIFO
via del Lavoro 49, 36071
Arzignano (VI)

DIRETTORE LAVORI:
LORENZO LORO
Per presa visione ed accettazione

COMITATO DI ARZIGNANO
via del Lavoro, 49
36071 ARZIGNANO (VICENZA)
Tel. 0444 291171 - 0444 401509
Cod. Fisc. 01104110240
Inps 01104110240
Per presa visione ed accettazione

Codice elaborato: **C14166 - PE - DS 01** Scala: 1:500 1:200 1:100

| Revisione | Data | Descrizione | Eseguito | Controllato |
|-----------|------------|----------------------------|-----------|-------------|
| 00 | 28.10.2014 | PRIMA EMISSIONE | Ing. S.F. | Ing. C.P. |
| 01 | 06.11.2014 | REVISIONE TRINCEE DRENANTI | Ing. S.F. | Ing. C.P. |

Ai sensi e per gli effetti degli artt. 9 e 99 della legge n. 633 del 22.04.1941, lo studio si riserva la proprietà intellettuale e materiale di quanto elaborato e fa espresso divieto a chiunque di renderlo noto a terzi o di riprodurlo anche in parte, senza la sua preventiva autorizzazione scritta.